







LISTADO UNIDADES OPERATIVAS Y TABLERO DE ALERTAS

				NIVEL DE ALERTA COVID 19 actualizados 28 de noviembre de 2020			
Región	Unidad	Departamento	Municipio	Roja	Naranja	Amarilla	Verde
Sede Central	Gerencia, Unidad Asesoría, Apoyo a la Operación	Guatemala	Guatemala		X		
Región Central	Administración (Servicios empresariales, Pedagógico Regional)	Guatemala	Guatemala		X		
	Centro de Capacitación Banca, Seguros y Servicios Financieros	Guatemala	Guatemala		X		
	Centro de Capacitación en Tecnología de la Carne	Guatemala	Guatemala		X		
	Centro de Capacitación en Tecnología de la Información y la Comunicación	Guatemala	Guatemala		X		
	Centro de Capacitación en Turismo	Guatemala	Guatemala		X		
	Centro de Capacitación Guatemala 1	Guatemala	Guatemala		X		
	Centro de Capacitación Guatemala 1	Guatemala	Guatemala		X		
	Centro de Capacitación Guatemala 2	Guatemala	Guatemala		X		
	Centro de Capacitación Guatemala 3	Guatemala	Guatemala		X		
	Centro de Capacitación Guatemala 4	Guatemala	Guatemala		X		
	División Regional Central (zona 10)	Guatemala	Guatemala		X		
	Centro de Capacitación Villa Nueva	Guatemala	Villa Nueva		X		
	Delegación Departamental de Chimaltenango	Chimaltenango	Chimaltenango	X			
	Delegación Departamental de Sacatepéquez	Sacatepéquez	Antigua Guatemala	X			
Centro de Capacitación Jutiapa	Jutiapa	Jutiapa		X			
Delegación Departamental de Santa Rosa	Santa Rosa	Barberena		X			
Región Sur	Administración (Sevicios empresariales, Pedagógico Regional)	Escuintla	Santa Lucía Cotzumalguapa			X	
	Centro de Capacitación Santa Lucía Cotzumalguapa	Escuintla	Santa Lucía Cotzumalguapa			X	
	Centro de Capacitación Escuintla 1	Escuintla	Escuintla			X	
	Centro de Capacitación Escuintla 2	Escuintla	Escuintla			X	
	Centro de Capacitación de Coatepeque	Quetzaltenango	Coatepeque		X		
	Centro de Capacitación de Retalhuleu	Retalhuleu	Retalhuleu			X	
	Centro de Capacitación Suchitepéquez	Suchitepéquez	Mazatenango		X		
Región Occidente	Administración (Sevicios empresariales, Pedagógico Regional)	Quetzaltenango	Quetzaltenango	X			
	Centro de Capacitación Quetzaltenango	Quetzaltenango	Quetzaltenango	X			
	Centro de Capacitación de Huehuetenango	Huehuetenango	Huehuetenango	X			
	Centro de Capacitación Quiché	Quiché	Santa Cruz del Quiché	X			
	Centro de Capacitación San Marcos	San Marcos	San Marcos	X			
	Centro de Capacitación Sololá	Sololá	Sololá	X			
	Delegación Departamental de Totonicapán	Totonicapán	Totonicapán		X		
Administración (Sevicios empresariales, Pedagógico Regional)	Chiquimula	Chiquimula	X				
	Centro de Capacitación de Chiquimula	Chiquimula	Chiquimula	X			

Región Oriente	Centro de Capacitación de Santo Tomas de Castilla	Izabal	Puerto Barrios	X			
	Centro de Capacitación de Zacapa	Zacapa	Zacapa	X			
	Centro de Capacitación Jalapa	Jalapa	Jalapa		X		
	Delegación Departamental de el Progreso	El Progreso	Guastatoya		X		
Región Norte	Administración (Sevicios empresariales, Pedagógico Regional)	Alta Verapaz	Cobán		X		
	Centro de Capacitación de Coban	Alta Verapaz	Cobán		X		
	Centro de Capacitación Petén	Petén	San Francisco			X	
	Centro de Capacitación Salama	Baja Verapaz	Salamá		x		

NOTA: Hasta diciembre del presente año, las localidades consideradas en verde se clasificarán como alerta amarilla, debido a la fase de la epidemia.

SIMBOLOS	CRITERIOS	CENTROS DE TRABAJO:
	ALERTA ROJA – MÁXIMA: Estará representada por 4 círculos rojos y será definida cuando los nuevos casos durante las últimas 2 semanas sean más de 55 por cada 100 mil habitantes o los resultados positivos de las pruebas de SARS-CoV-2 realizadas superen el 20 %.	Operaciones siguiendo restricciones de aforo de oficinas que mantengan cuatro metros cuadrados por persona (dividir área de oficina entre cuatro para determinar aforo).
	ALERTA ANARANJADA – ALTA: Estará representada por 3 círculos anaranjados y será definida cuando los nuevos casos durante las últimas 2 semanas estén entre 25 y 54 por cada 100 mil habitantes o los resultados positivos de las pruebas de SARS-CoV-2 realizadas representen entre el 15 y el 20 %.	Operaciones siguiendo restricciones de aforo de oficinas que mantengan cuatro metros cuadrados por persona (dividir área de oficina entre cuatro para determinar aforo).
	ALERTA AMARILLA – MODERADA: Estará representada por 2 círculos amarillos y será definida cuando los nuevos casos durante las últimas 2 semanas sean entre 15 y 24 por cada 100 mil habitantes o los resultados positivos de las pruebas de SARS-CoV-2 realizadas estén entre el 5 y el 14 %.	Operaciones siguiendo restricciones de aforo de oficinas que mantengan 2.5 metros cuadrados por persona (dividir área de oficina entre 2.5 para determinar aforo).
	ALERTA VERDE – NUEVA NORMALIDAD: Estará representada por un círculo verde y será definida cuando los nuevos casos durante las últimas 2 semanas sean menos de 15 por cada 100 mil habitantes o los resultados positivos de las pruebas de SARS-CoV-2 realizadas sean menores al 5 %.	Operaciones siguiendo restricciones de aforo de oficinas que mantengan 2.5 metros cuadrados por persona (dividir área de oficina entre 2.5 para determinar aforo).